



Claercamppad

Langs sporen van middeleeuwse kloosters in het Noord-Friese landschap - 75 km



Welkom!

Welkom bij het Claercamppad, een wandelroute van 75 km langs kloosterlocaties in Noord-Friesland. Een ontdekkingsreis langs verdwenen middeleeuwse kloosters die dit gebied hebben gevormd: Claercamp (Rinsumageest), Foswert (Ferwert), Mariëngaarde (Hallum) en de Bonifatius abdij (Dokkum). De route verbindt de vroegere Lauwerszee, sinds 1969 Natuurpark Lauwersmeer, en het oude Middelseegebied tussen Westergo en Oostergo in Friesland. Het pad is genoemd naar het klooster Claercamp: van de 12e tot de 16e eeuw het grootste moederklooster in het noorden.

Kies zelf

De historische route

Het originele Claercamppad is gebaseerd op historische kloosterverhalen. Dit is de zwarte lijn op de kaart.

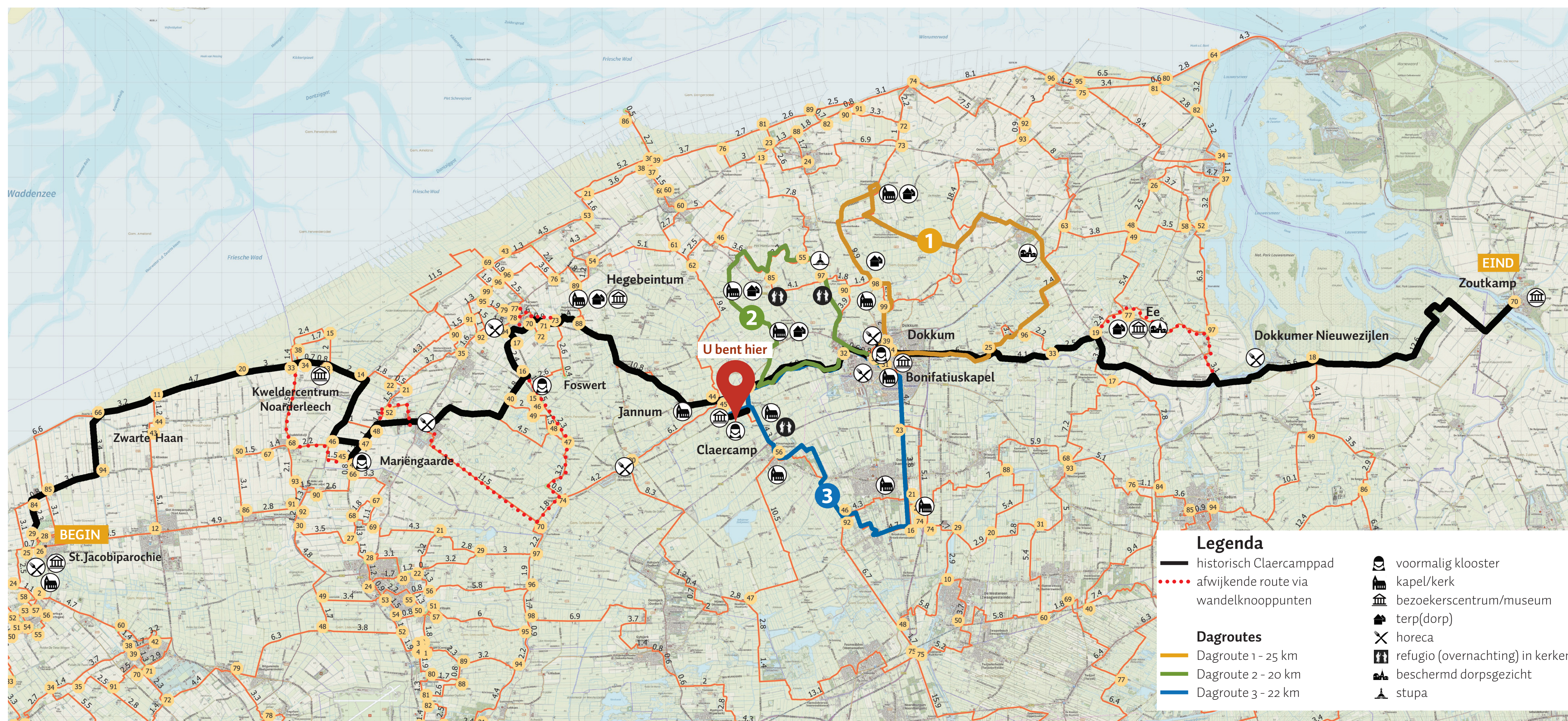
Via wandelknooppunten

Je kunt deze route ook met het Friese wandelknooppuntennetwerk afleggen. Deze wijkt op enkele plekken af van het historische traject. Dit is de rode stippellijn op de kaart. Volg de knooppunten zoals aangegeven onder de routekaart en je komt langs de meest bijzondere plekken.

TIP: maak een foto van de kaart of noteer de knooppunten.

Pelgrimsroutenetwerk Fryslân

Ontdek alle Friese streeklandschappen van wad tot woud: het Jabikspaad, het St. Odolphuspad, het Claercamppad en het Bonifatius Kloosterpad.
www.santiagoaanhewad.nl




De route is ook te volgen via de volgende wandelknooppunten (ook v.v. mogelijk):

26 • 28 • 29 • 84 • 85 • 94 • 66 • 11 • 20 • 33 • 68 • 46 • 45 • 40 • 47 • 48 • 52 • 70 • 74 • 47 • 46 • 15 • 16 • 17 • 94 • 78 • 77 • 70 • 71 • 73 • 88 • 44 • 45 • 18 • 32 • 38 • 31 • 14 • 25 • 33 • 19 • 77 • 97 • 18 • 70


3 dagroutes vanuit Dokkum

1 Vanuit Dokkum starten drie mooie routes langs bijzondere bezienswaardigheden in de nabije omgeving. Deze dagroutes kun je zowel wandelend of met de fiets afleggen.



1 Dagroute 1 - 25 km

Predikant Balthasar Bekker uit Metslawier streed in de 17e eeuw tegen bijgeloof in duivels, spoken en geesten. Zijn boek 'De Betoverde Weereld' (1691) maakte een eind aan middeleeuwse heksenvervolgingen in Europa.




2 Dagroute 2 - 20 km

Bij Hantum ligt de Tibetaans-Boeddhistische stupa: een heiligdom en teken van vrede voor de volken. Een nieuw 'klooster' ontdekte de meditatieve kracht van het open landschap aan de kust.



3 Dagroute 3 - 22 km

De middeleeuwse Schierstins in Feanwâlden was een uithof van Claercamper monniken voor turfafgraving en ontginning van hoogveen ten zuiden van Dokkum. 'Schiere monniken' verwijst naar de grijze pij van Cisterciënzer kloosterlingen.



Bonifatiuskapel

De Bonifatiuskapel bij de eeuwenoude zoetwaterbron in Dokkum herinnert aan de Europese oerhistorie van de stad. In 754 werd bisschop en missionaris Bonifatius hier vermoord door heidense Friezen. Samen met de ontdekking van 'het wonder van de bron' op de stadsterp was dit het begin van Dokkum als pelgrimsstad aan het wad. De kapel is een nationaal heiligdom van de katholieke kerk en trekt pelgrims uit binnen- en buitenland.



Kerk op de terp

Het kerkje van Jannum stamt uit de 12e eeuw en staat op een kleine terp. De kerk is sober: zonder toren, binnengewelf en zitbanken. Er is alleen een altaarsteen, een stenen vloer en romaan-gothisch siermetselwerk in de muren van kloostermoppen. Een mooie plek, waar de tijd van de middeleeuwen nog altijd voelbaar is.



De routebeschrijvingen en meer informatie over Klooster Claercamp en de omgeving vind je op www.kloosterclaercamp.nl